

Les accès au Prieuré



Le Prieuré est un site de montagne.

Soyez prudents : restez sur les sentiers balisés.
Équipez-vous de chaussures de marche, de vêtements adaptés à la saison et emportez suffisamment d'eau.
Prévenez votre entourage de votre itinéraire.

Accès par le nord (le plus facile)

Sentier des Venturiers, GR9 balisé rouge/blanc.
Départ du parking des Cabassols.



Accès par l'ouest (facile)

Sentier Imoucha balisé bleu.
Départ du parking du barrage de Bimont.



Accès par le sud (pour randonneurs confirmés)

Sentier balisé en rouge puis pointillé rouge.
Départ du parking du Plan d'Enchois, sur la route Cézanne.



Les Amis de Sainte-Victoire



L'association, reconnue d'intérêt général à titre culturel, compte 850 adhérents.

Ses bénévoles restaurent et entretiennent le Prieuré depuis 1955. Ils assurent l'accueil avec des visites guidées les jeudis et dimanches. Le prieuré est ouvert toute l'année mais son accès peut être interdit temporairement pour maintenance ou en raison des risques incendie (consulter le site internet).




SIÈGE SOCIAL

Les Amis de Sainte Victoire.
Maison des Associations Le Ligourès.
Place Romée de Villeneuve.
13090 Aix-en-Provence

www.amisdesaintevictoire.asso.fr
contact@amisdesaintevictoire.asso.fr



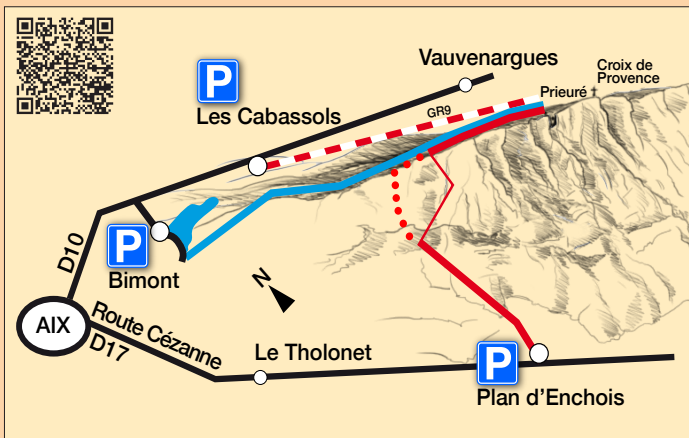
Le Prieuré de Sainte Victoire



Une inoubliable échappée
à 15 km d'Aix

Superbe randonnée d'une demi-journée minimum



© Georges Flayols



PROTÉGEONS CET ESPACE FRAGILE.

Restrictions de circulation, liées au risque incendie.
Se renseigner au 08 11 20 13 13
ou www.amisdesaintevictoire.asso.fr





Le paradis des randonneurs



D'où que l'on vienne, après deux heures de marche, (600 m de dénivelé) nous découvrons le Prieuré construit au 17^e siècle, en partie inscrit à l'inventaire supplémentaire des Monuments historiques, il est situé à 900 m d'altitude, sur la crête de la montagne Sainte-Victoire. (Label Grand Site de France)

Après la visite du Prieuré, ne manquez pas de monter jusqu'à la Croix de Provence à ¼ d'heure de marche seulement : vue à 360° sur l'étang de Berre, Cassis, le Mont Ventoux, les Alpes...



Encore un peu plus loin, le gouffre du Garagai.

La chapelle, le monastère et le cloître


Honoré Lambert, riche bourgeois d'Aix et l'abbé Aubert ont construit le Prieuré à partir de 1657. Celui-ci fut abandonné et saccagé après la Révolution de 1789. Sa restauration a débuté en 1955.



La chapelle, remise en état en 1965, accueille des manifestations religieuses en particulier le séculaire pèlerinage du Roumavag!



Le monastère a été aménagé en refuge ouvert à tous et gratuitement. Il sert d'abri pour le piquenique et dispose de bat-flancs de 14 couchages



Le cloître, reconstruit en 2018, héberge des expositions temporaires, notamment celle de Fabienne Verdier.

RESPECTONS LES LIEUX, EMPORTONS NOS DÉCHETS.

La Brèche des moines et l'esplanade




La spectaculaire Brèche des moines fut découpée dans la falaise au 17^e siècle, à la barre à mine et à la poudre noire, pour donner de la lumière au Prieuré. Elle offre un fabuleux belvédère sur le sud du massif.



L'esplanade offre un lieu convivial et ombragé aux nombreux visiteurs (plus de 60 000 par an).

Sur place, de nombreux QR codes téléchargeables vous feront découvrir l'histoire du Prieuré en réalité virtuelle.



©Georges Flayols